

Comisia nr.2 pe domenii de specialitate din cadrul Consiliului Local Rasova, pentru muncă si
protecie socială, protecția mediului si turism, juridică si de disciplină, întrunit în sedință de lucru în data
de 22.01.2024.

Având în vedere:

- Referatul de aprobare al primarului comunei Rasova, judetul Constanta, Neamtu Mihalache
- Raportul de specialitate al compartimentului cadastru din cadrul aparatului de specialitate al primarului
comunei Rasova
- Extrasul de Plan Cadastral de Carte Funciara pentru imobilul având numar cadastral 103646 emis de
catre Biroul de Cadastru si Publicitate Imobiliara Constanta
- Referatul de admitere (dezmembrare imobil) nr.248925/11.12.2023, al Biroului de Cadastru si
Publicitate Imobiliara Constanta.

-Planul de amplasament si delimitare a imobilului în suprafata de 10600 mp (extravilan,Rasova, parcela
având numar cadastral 103646

A3714/3/30/1, având nr. cadastral 107419

-Planul de amplasament si delimitare a imobilului în suprafata de 6300 mp (extravilan,Rasova, parcela

A3714/3/30/2, având nr. cadastral 107420

-Planul de amplasament si delimitare a imobilului în suprafata de 5400 mp (extravilan,Rasova, parcela

A3714/3/30/3, având nr. cadastral 107421

-Planul de amplasament si delimitare a imobilului în suprafata de 6500 mp (extravilan,Rasova, parcela

A3714/3/30/4, având nr. cadastral 107422

-Planul de amplasament si delimitare a imobilului în suprafata de 2700 mp (extravilan,Rasova, parcela

A3714/3/30/5, având nr. cadastral 107423

In temeiul art. 196, alin.(1),lit.a) din Ordonanta de Guvern nr.57/2019, privind Codul Administrativ, cu
modificarile si completarile ulterioare;

PROPUNE

Art.1 a) Se aproba dezmembrarea imobilului în suprafata de 31500 mp, imobil situat judetul Constanta,
parcela A3714/3/30, UAT Rasova, având numar cadastral 103646.

b) In urma dezmembrarii imobilului în suprafata de 31500 mp, având numar cadastral 103646, vor
rezulta imobilele :

1.-imobil având numar cadastral 107419 situat în jud. Constanta, teren extravilan, UAT

Rasova, parcela A3714/3/30/1, având suprafata măsurată 10600 mp.

2.-imobil având numar cadastral 107420 situat în jud. Constanta, teren extravilan, UAT Rasova

, parcela A3714/3/30/2, având suprafata măsurată 6300 mp.

3.-imobil având numar cadastral 107421 situat în jud. Constanta, teren extravilan, UAT Rasova

, parcela A3714/3/30/3, având suprafata măsurată 5400 mp.

4.-imobil având numar cadastral 107422 situat în jud. Constanta, teren extravilan, UAT Rasova

, parcela A3714/3/30/4, având suprafata măsurată 6500 mp.


5.-imobil având numar cadastral 107423 situat în jud. Constanta, teren extravilan, UAT Rasova

, parcela A3714/3/30/5, având suprafata măsurată 2700 mp.

Art.2 Cu ducere la îndeplinire se insarcineaza primarul comunei Rasova prin compartimentul
cadastru din cadrul aparatului de specialitate al primarului comunei Rasova.


PROIECT DE HOTARARE

privind aprobarea dezmembrării imobilului în suprafata de 31500 mp,
având numar cadastral 103646



COMISIA NR.2 PE DOMENII DE SPECIALITATE
VASILIU IONUȚ
GILCĂ VIOREL
IVAN GEORGICĂ IONUȚ
STEFLEA ANDREEA GEORGIANA
MIHAI DUMITRU

Art.3 Prezentă hotărâre se comunica, prin intermediul secretarului : Institutivei Prefectului-
Judetului Constanta, in vederea exercitarii controlului de legalitate, Primarului comunei Rasova,
compartimentului cadastru si se aduce la cunostinta publica prin afisare pe site-ul oficial al institutiei.
Rasova :22.01.2024



ROMANIA
JUDETUL CONSTANTA
CONSILIUL LOCAL RASOVA
Comisia nr.2 pe domenii de specialitate

PROIECT DE HOTARARE
privind aprobarea dezmembrarii imobilului in suprafata de 43740 mp,
avand numar cadastral 103833

Comisia nr.2 pe domenii de specialitate din cadrul Consiliului Local Rasova, pentru muncă și protecție socială, protecția mediului și turism, juridică și de disciplină, întrunit în ședință de lucru în data de 22.01.2024.

Avand in vedere:
-Referatul de aprobare al primarului comunei Rasova, judetul Constanta, Neamtu Mihalache -Raportul de specialitate al compartimentului cadastru din cadrul aparatului de specialitate al primarului comunei Rasova
-Extrasul de Plan Cadastral de Carte Funciara pentru imobilul avand numar cadastral 103833 emis de care Biroul de Cadastru si Publicitate Imobiliara Constanta
-Referatul de admitere (dezmembrare imobil) nr.244530/06.12.2023, al Biroului de Cadastru si Publicitate Imobiliara Constanta.
-Planul de amplasament si delimitarea imobilului cu propunerea de dezlipire in suprafata de 43740 mp, avand numar cadastral 103833
-Planul de amplasament si delimitare a imobilului in suprafata de 19486 mp (extravilan,Rasova, parcela a3686/1/23/1, avand nr. cadastral 107389
-Planul de amplasament si delimitare a imobilului in suprafata de 24254 mp (extravilan,Rasova, parcela A3686/1/23/2, avand nr. cadastral 107390
In temeiul art. 196, alin.(1),lit.a) din Ordonanta de Guvern nr.57/2019, privind Codul Administrativ, cu modificarile si completarile ulterioare;

PROPUNE

Art.1 a) Se aproba dezmembrarea imobilului in suprafata de 43740 mp, imobil situat judetul Constanta, parcela A3686/1/23, UAT Rasova, avand numar cadastral 103833.
b) In urma dezmembrarii imobilului in suprafata de 43740 mp, avand numar cadastral 103833, vor rezulta imobilele :

1.-imobil avand numar cadastral 107389 situat in jud. Constanta, teren extravilan, UAT Rasova, parcela A3686/1/23/1, avand suprafata măsurată 19486 mp.


2.-imobil avand numar cadastral 107390 situat in jud. Constanta, teren extravilan, UAT Rasova, parcela A3686/1/23/2, avand suprafata măsurată 24254 mp.

Art.2 Cu ducere la indeplinire se insarcineaza primarul comunei Rasova prin compartimentul cadastru din cadrul aparatului de specialitate al primarului comunei Rasova.
Art.3 Prezenta hotarare se comunica, prin intermediul secretarului : Institutiei Prefectului-Judetului Constanta, in vederea exercitarii controlului de legalitate, Primarului comunei Rasova, compartimentului cadastru si se aduce la cunostinta publica prin afisare pe site-ul oficial al institutiei.

Rasova:22.01.2024

COMISIA NR.2 PE DOMENII DE SPECIALITATE

VASILIU IONUȚ
GILCĂ VIOREL
IVAN GEORGICA IONUȚ
STEFLEA ANDREEA GEORGIANA
MIHAI DUMITRU



PROIECT DE HOTARARE
privind aprobarea dezmembrarii imobilului in suprafata de 14799 mp,
avand numar cadastral 103715

Comisia nr.2 pe domenii de specialitate din cadrul Consiliului Local Rasova, pentru muncă și protecție socială, protecția mediului și turism, juridică și de disciplină, întrunit în ședință de lucru în data de 22.01.2024.

Avand in vedere:

-Referatul de aprobare al primarului comunei Rasova, judetul Constanta, Neamtu Mihalache -Raportul de specialitate al compartimentului cadastru din cadrul aparatului de specialitate al primarului comunei Rasova
-Extrasul de Plan Cadastral de Carte Funciara pentru imobilul avand numar cadastral 103715 emis de catre Biroul de Cadastru si Publicitate Imobiliara Constanta
-Referatul de admitere (dezmembrare imobil) nr.242295/04.12.2023, al Biroului de Cadastru si Publicitate Imobiliara Constanta.

-Planul de amplasament si delimitarea imobilului cu propunerea de dezlipire in suprafata de 14799 mp, avand numar cadastral 103715

-Planul de amplasament si delimitare a imobilului in suprafata de 9400 mp (extravilan,Rasova, parcela A3714/3/7/1, avand nr. cadastral 107375

-Planul de amplasament si delimitare a imobilului in suprafata de 5399 mp (extravilan,Rasova, parcela A3714/3/7/2, avand nr. cadastral 107376

In temeiul art. 196, alin.(1),lit.a) din Ordonanta de Guvern nr.57/2019, privind Codul Administrativ, cu modificarile si completarile ulterioare;

PROPUNE

Art.1 a) Se aproba dezmembrarea imobilului in suprafata de 14799 mp, imobil situat judetul Constanta, parcela A3714/3/7, UAT Rasova, avand numar cadastral 103715.
b) In urma dezmembrarii imobilului in suprafata de 14799 mp, avand numar cadastral 103715, vor rezulta imobilele:

1.-imobil avand numar cadastral 107375 situat in jud. Constanta, teren extravilan, UAT Rasova, parcela A3714/3/7/1, avand suprafata măsurată 9400 mp.

2.-imobil avand numar cadastral 107376 situat in jud. Constanta, teren extravilan, UAT Rasova, parcela A3714/3/7/2, avand suprafata măsurată 5399 mp.

Art.2 Cu ducere la indeplinire se insarcineaza primarul comunei Rasova prin compartimentul cadastru din cadrul aparatului de specialitate al primarului comunei Rasova.

Art.3 Prezenta hotarare se comunica, prin intermediul secretarului : Institutiei Prefectului-Judetului Constanta, in vederea exercitarii controlului de legalitate, Primarului comunei Rasova, compartimentului cadastru si se aduce la cunostinta publica prin afisare pe site-ul oficial al institutiei.

Rasova: 22.01.2024

COMISIA NR.2 PE DOMENII DE SPECIALITATE

VĂSILIU IONUȚ
GILCĂ VIOREL
IVAN GEORGICĂ IONUȚ
STEFLEA ANDREEA GEORGIANA
MIHAI DUMITRU

ROMANIA
JUDETUL CONSTANTA
CONSILIUL LOCAL RASOVA
Comisia nr.2 pe domenii de specialitate

PROIECT DE HOTARARE
privind aprobarea dezmembrarii imobilului în suprafața de 40709 mp,
având număr cadastral 103638

Comisia nr.2 pe domenii de specialitate din cadrul Consiliului Local Rasova, pentru muncă și protecție socială, protecția mediului și turism, juridică și de disciplină, întrunit în ședință de lucru în data de 22.01.2024.
Având în vedere:

-Referatul de aprobare al primarului comunei Rasova, județul Constanța, Neamtu Mihalache -Raportul de specialitate al compartimentului cadastru din cadrul aparatului de specialitate al primarului comunei Rasova
-Extrasul de Plan Cadastral de Carte Funciara pentru imobilul având număr cadastral 103638 emis de către Biroul de Cadastru și Publicitate Imobiliara Constanța

-Referatul de admitere (dezmembrare imobil) nr.242114/29.11.2023, al Biroului de Cadastru și Publicitate Imobiliara Constanța

-Planul de amplasament și delimitare a imobilului în suprafața de 40709 mp, având număr cadastral 103638

-Planul de amplasament și delimitare a imobilului în suprafața de 25909 mp (extravilan,Rasova, parcela A3724/6/2/1, având nr. cadastral 107364

-Planul de amplasament și delimitare a imobilului în suprafața de 14800 mp (extravilan,Rasova, parcela A3724/6/2/2, având nr. cadastral 107365

În temeiul art. 196, alin.(1),lit.a) din Ordonanța de Guvern nr.57/2019, privind Codul Administrativ, cu modificările și completările ulterioare;

PROPUNE

Art.1 a) Se aproba dezmembrarea imobilului în suprafața de 40709 mp, imobil situat în județul Constanța, parcela A3724/6/2, UAT Rasova, având număr cadastral 103638.
b) În urma dezmembrării imobilului în suprafața de 40709 mp, având număr cadastral 103638, vor rezulta imobilele :

1.-imobil având număr cadastral 107364 situat în jud. Constanța, teren extravilan, UAT Rasova, parcela A3724/6/2/1, având suprafața măsurată 25909 mp.

2.-imobil având număr cadastral 107365 situat în jud. Constanța, teren extravilan, UAT Rasova, parcela A3724/6/2/2, având suprafața măsurată 14800 mp.


Art.2 Cu ducere la îndeplinire se însarcinează primarul comunei Rasova prin compartimentul cadastru din cadrul aparatului de specialitate al primarului comunei Rasova.

Art.3 Prezentă hotărâre se comunică, prin intermediul secretarului : Institutiei Prefecturii-Judetului Constanța, în vederea exercitării controlului de legalitate, Primarului comunei Rasova, compartimentului cadastru și se aduce la cunostința publică prin afisare pe site-ul oficial al institutiei.

Rasova :22.01.2024

COMISIA NR.2 PE DOMENII DE SPECIALITATE

VASILIU IONUT
GILCA VIOREL
IVAN GEORGICA IONUT
STEFLEA ANDREEA GEORGIANA
MIHAI DUMITRU



ROMANIA
JUDETUL CONSTANTA
CONSILIUL LOCAL RASOVA

Comisia nr.2 pe domenii de specialitate

PROIECT DE HOTARARE

privind aprobarea dezmembrarii imobilului in suprafata de 18020 mp,

avand numar cadastral 105101

Comisia nr.2 pe domenii de specialitate din cadrul Consiliului Local Rasova, pentru munca si protectie sociala, protectia mediului si turism, juridica si de disciplina, intrunit in sedinta de lucru in data de 22.01.2024.

Avand in vedere:

-Referatul de aprobare al primarului comunei Rasova, judetul Constanta, Neamtu Mihailache
-Raportul de specialitate al compartimentului cadastru din cadrul aparatului de specialitate al primarului comunei Rasova
-Extrasul de Plan Cadastral de Carte Funciara pentru imobilul avand numar cadastral 105101 emis de catre Biroul de Cadastru si Publicitate Imobiliara Constanta
-Referatul de admitere (dezmembrare imobil) nr.240731/28.11.2023, al Biroului de Cadastru si Publicitate Imobiliara Constanta.

-Planul de amplasament si delimitare a imobilului in suprafata de 18020 mp, avand numar cadastral 105101

-Planul de amplasament si delimitare a imobilului in suprafata de 5000 mp (extravilan,Rasova, parcela A4298/3/53/1, avand nr. cadastral 107377

-Planul de amplasament si delimitare a imobilului in suprafata de 5620 mp (extravilan,Rasova, parcela A4298/3/53/2, avand nr. cadastral 107378

-Planul de amplasament si delimitare a imobilului in suprafata de 2100 mp (extravilan,Rasova, parcela A4298/3/53/3, avand nr. cadastral 107379

-Planul de amplasament si delimitare a imobilului in suprafata de 5300 mp (extravilan,Rasova, parcela A4298/3/53/4, avand nr. cadastral 107380

In temeiul art. 196, alin.(1),lit.a) din Ordonanta de Guvern nr.57/2019, privind Codul Administrativ, cu modificarile si completarile ulterioare;

PROPUNE

Art.1 a) Se aproba dezmembrarea imobilului in suprafata de 18020 mp, imobil situat judetul Constanta, parcela A4298/3/53, UAT Rasova, avand numar cadastral 105101.

b) In urma dezmembrarii imobilului in suprafata de 18020 mp, avand numar cadastral 105101, vor rezulta imobilele :

1.-imobil avand numar cadastral 107377 situat in jud. Constanta, teren extravilan, UAT Rasova, parcela A4298/3/53/1, avand suprafata masurata 5000 mp.

2.-imobil avand numar cadastral 107378 situat in jud. Constanta, teren extravilan, UAT Rasova, parcela A4298/3/53/2, avand suprafata masurata 5620 mp.

3.-imobil avand numar cadastral 107379 situat in jud. Constanta, teren extravilan, UAT Rasova, parcela A4298/3/53/3, avand suprafata masurata 2100 mp.

4.-imobil avand numar cadastral 107380 situat in jud. Constanta, teren extravilan, UAT Rasova, parcela A4298/3/53/4, avand suprafata masurata 5300 mp.

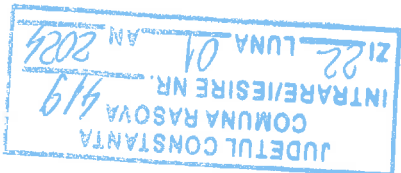
Art.2 Cu ducere la indeplinire se insarcineaza primarul comunei Rasova prin compartimentul cadastru din cadrul aparatului de specialitate al primarului comunei Rasova.

Art.3 Prezenta hotarare se comunica, prin intermediul secretarului : Institutiei Prefectului-Judetul Constanta, in vederea exercitarii controlului de legalitate, Primarului comunei Rasova, compartimentului cadastru si se aduce la cunostinta publica prin afisare pe site-ul oficial al institutiei.

Rasova : 22.01.2024

COMISIA NR.2 PE DOMENII DE SPECIALITATE

VASILIU IONUȚ
GILCA VIOREL
IVAN GEORGICA IONUȚ
STEFLEA ANDREEA GEORGIANA
MIHAI DUMITRU



ROMANIA
JUDETUL CONSTANTA
CONSILIUL LOCAL RASOVA
Comisia nr.2 pe domenii de specialitate

PROIECT DE HOTARARE
privind aprobarea dezmembrarii imobilului în suprafața de 129606 mp,
având număr cadastral 104423

Comisia nr.2 pe domenii de specialitate din cadrul Consiliului Local Rasova, pentru muncă și protecție socială, protecția mediului și turism, juridică și de disciplină, intrunit în sedință de lucru în data de 22.01.2024.

Având în vedere:

-Referatul de aprobare al primarului comunei Rasova, județul Constanta, Neamtu Mihailache
-Raportul de specialitate al compartimentului cadastru din cadrul aparatului de specialitate al primarului comunei Rasova

-Extrasul de Plan Cadastral de Carte Funciara pentru imobilul având număr cadastral 104423 emis de

catre Biroul de Cadastru și Publicitate Imobiliara Constanta

-Referatul de admitere (dezmembrare imobil) nr.203794/04.11.2023, al Biroului de Cadastru și

Publicitate Imobiliara Constanta.

-Planul de amplasament și delimitarea imobilului cu propunerea de delipire în suprafața de 129606 mp, având număr cadastral 104423

-Planul de amplasament și delimitare a imobilului în suprafața de 5900 mp (extravilan, Rasova, parcela A4280/7/21/1, având nr. cadastral 107337

-Planul de amplasament și delimitare a imobilului în suprafața de 8100 mp (extravilan, Rasova, parcela A4280/7/21/2, având nr. cadastral 107338

-Planul de amplasament și delimitare a imobilului în suprafața de 9200 mp (extravilan, Rasova, parcela A4280/7/21/3 având număr cadastral 107339

-Planul de amplasament și delimitare a imobilului în suprafața de 9900 mp (extravilan, Rasova, parcela A4280/7/21/4 având număr cadastral 107340

-Planul de amplasament și delimitare a imobilului în suprafața de 5200 mp (extravilan, Rasova, parcela A4280/7/21/5 având număr cadastral 107341

-Planul de amplasament și delimitare a imobilului în suprafața de 5900 mp (extravilan, Rasova, parcela A4280/7/21/6 având număr cadastral 107342

-Planul de amplasament și delimitare a imobilului în suprafața de 8100 mp (extravilan, Rasova, parcela A4280/7/21/7 având număr cadastral 107343

-Planul de amplasament și delimitare a imobilului în suprafața de 8200 mp (extravilan, Rasova, parcela A4280/7/21/8 având număr cadastral 107344

-Planul de amplasament și delimitare a imobilului în suprafața de 8200 mp (extravilan, Rasova, parcela A4280/7/21/9 având număr cadastral 107345

-Planul de amplasament și delimitare a imobilului în suprafața de 2900 mp (extravilan, Rasova, parcela A4280/7/21/10 având număr cadastral 107346

-Planul de amplasament și delimitare a imobilului în suprafața de 9700 mp (extravilan, Rasova, parcela A4280/7/21/11 având număr cadastral 107347

-Planul de amplasament și delimitare a imobilului în suprafața de 2500 mp (extravilan, Rasova, parcela A4280/7/21/12 având număr cadastral 107348

-Planul de amplasament și delimitare a imobilului în suprafața de 2600 mp (extravilan, Rasova, parcela A4280/7/21/13 având număr cadastral 107349

-Planul de amplasament și delimitare a imobilului în suprafața de 4500 mp (extravilan, Rasova, parcela A4280/7/21/14 având număr cadastral 107350

-Planul de amplasament și delimitare a imobilului în suprafața de 5100 mp (extravilan, Rasova, parcela A4280/7/21/15 având număr cadastral 107351

-Planul de amplasament și delimitare a imobilului în suprafața de 3600 mp (extravilan, Rasova, parcela A4280/7/21/16 având număr cadastral 107352

-Planul de amplasament și delimitare a imobilului în suprafața de 7600 mp (extravilan, Rasova, parcela A4280/7/21/17 având număr cadastral 107353

-Planul de amplasament si delimitare a imobilului în suprafata de 9200 mp (extravilan, Rasova, Parcela A4280/7/21/18 avand numar cadastral 107354
-Planul de amplasament si delimitare a imobilului în suprafata de 8200 mp (extravilan, Rasova, Parcela A4280/7/21/19 avand numar cadastral 107355
-Planul de amplasament si delimitare a imobilului în suprafata de 5000 mp (extravilan, Rasova, Parcela A4280/7/21/20 avand numar cadastral 107356
-Planul de amplasament si delimitare a imobilului în suprafata de 6 mp (extravilan, Rasova, Parcela A4280/7/21/21 avand numar cadastral 107357
In temeiul art. 196, alin.(1),lit.a) din Ordonanta de Guvern nr.57/2019, privind Codul Administrativ, cu modificarile si completarile ulterioare;

PROPUNE

Art.1 a) Se aproba dezmembrarea imobilului în suprafata de 129606 mp, imobil situat judetul Constanta, parcela A4280/7/21, UAT Rasova, având număr cadastral 104423.
b) In urma dezmembrarii imobilului în suprafata de 129606 mp, avand numar cadastral 104423, vor rezulta imobilele :

- 1.-imobil avand numar cadastral 107337 situat în jud. Constanta, teren extravilan, UAT Rasova, parcela A4280/7/21/1, având suprafata măsurată 5900 mp.
- 2.-imobil avand numar cadastral 107338 situat în jud. Constanta, teren extravilan, UAT Rasova, parcela A4280/7/21/2, având suprafata măsurată 8100 mp.
- 3.-imobil avand numar cadastral 107339 situat în jud. Constanta, teren extravilan, UAT Rasova, parcela A4280/7/21/3, având suprafata măsurată 9200 mp.
- 4.-imobil avand numar cadastral 107340 situat în jud. Constanta, teren extravilan, UAT Rasova, parcela A4280/7/21/4, având suprafata măsurată 9900 mp.
- 5.-imobil avand numar cadastral 107341 situat în jud. Constanta, teren extravilan, UAT Rasova, parcela A4280/7/21/5, având suprafata măsurată 5200 mp.
- 6.-imobil avand numar cadastral 107342 situat în jud. Constanta, teren extravilan, UAT Rasova, parcela A4280/7/21/6, având suprafata măsurată 5900 mp.
- 7.-imobil avand numar cadastral 107343 situat în jud. Constanta, teren extravilan, UAT Rasova, parcela A4280/7/21/7, având suprafata măsurată 8100 mp.
- 8.-imobil avand numar cadastral 107344 situat în jud. Constanta, teren extravilan, UAT Rasova, parcela A4280/7/21/8, având suprafata măsurată 8200 mp.
- 9.-imobil avand numar cadastral 107345 situat în jud. Constanta, teren extravilan, UAT Rasova, parcela A4280/7/21/9, având suprafata măsurată 8200 mp.
- 10.-imobil avand numar cadastral 107346 situat în jud. Constanta, teren extravilan, UAT Rasova, parcela A4280/7/21/10, având suprafata măsurată 2900 mp.
- 11.-imobil avand numar cadastral 107347 situat în jud. Constanta, teren extravilan, UAT Rasova, parcela A4280/7/21/11, având suprafata măsurată 9700 mp.
- 12.-imobil avand numar cadastral 107348 situat în jud. Constanta, teren extravilan, UAT Rasova, parcela A4280/7/21/12, având suprafata măsurată 2500 mp.
- 13.-imobil avand numar cadastral 107349 situat în jud. Constanta, teren extravilan, UAT Rasova, parcela A4280/7/21/13, având suprafata măsurată 2600 mp.
- 14.-imobil avand numar cadastral 107350 situat în jud. Constanta, teren extravilan, UAT Rasova, parcela A4280/7/21/14, având suprafata măsurată 4500 mp.
- 15.-imobil avand numar cadastral 107351 situat în jud. Constanta, teren extravilan, UAT Rasova, parcela A4280/7/21/15, având suprafata măsurată 5100 mp.
- 16.-imobil avand numar cadastral 107352 situat în jud. Constanta, teren extravilan, UAT Rasova, parcela A4280/7/21/16, având suprafata măsurată 3600 mp.
- 17.-imobil avand numar cadastral 107353 situat în jud. Constanta, teren extravilan, UAT Rasova, parcela A4280/7/21/17, având suprafata măsurată 7600 mp.
- 18.-imobil avand numar cadastral 107354 situat în jud. Constanta, teren extravilan, UAT Rasova, parcela A4280/7/21/18, având suprafata măsurată 9200 mp.
- 19.-imobil avand numar cadastral 107355 situat în jud. Constanta, teren extravilan, UAT Rasova, parcela A4280/7/21/19, având suprafata măsurată 8200 mp.

20.-imobil avand numar cadastral 107356 situat în jud. Constanta, teren extravilan, UAT Rasova , parcela A4280/7/21/20, având suprafața măsurată 5000 mp.
21.-imobil avand numar cadastral 107357 situat în jud. Constanta, teren extravilan, UAT Rasova , parcela A4280/7/21/21, având suprafața măsurată 6 mp.
Art.2 Cu ducere la îndeplinire se însărcinează primarul comunei Rasova prin compartimentul cadastru din cadrul aparatului de specialitate al primarului comunei Rasova.
Art.3 Prezentă hotărâre se comunică, prin intermediul secretarului : Institutiei Prefecturii-Judetul Constanta, în vederea exercitării controlului de legalitate, Primarului comunei Rasova, compartimentului cadastru și se aduce la cunoștință publică prin afișare pe site-ul oficial al instituției.

Rasova :22.01.2024

COMISIA NR.2 PE DOMENII DE SPECIALITATE

VĂSILIU IONUȚ
GILCĂ VIOREL
IVAN GEORGICĂ IONUȚ
STEFLEA ANDREEA GEORGIANA
MIHAI DUMITRU

ROMANIA
JUDETUL CONSTANTA
CONSILIUL LOCAL RASOVA
Comisia nr.2 pe domenii de specialitate

PROIECT DE HOTARARE
privind aprobarea dezmembrarii imobilului in suprafata de 162000 mp,
avand numar cadastral 103797

Comisia nr.2 pe domenii de specialitate din cadrul Consiliului Local Rasova, pentru muncă si
protecție socială, protecția mediului și turism, juridică și de disciplină, intrunit în sedință de lucru în data

de 22.01.2024.

Avand in vedere:
-Referatul de aprobare al primarului comunei Rasova, judetul Constanta, Neamtu Mihailache
-Raportul de specialitate al compartimentului cadastru din cadrul aparatului de specialitate al primarului
comunei Rasova

-Extrasul de Plan Cadastral de Carte Funciara pentru imobilul avand numar cadastral 103797 emis de

care Biroul de Cadastru si Publicitate Imobiliara Constanta
-Referatul de admitere (dezmembrare imobil) nr.202096/06.11.2023, al Biroului de Cadastru si

Publicitate Imobiliara Constanta.

-Planul de amplasament si delimitarea imobilului cu propunerea de deziipire in suprafata de 162000 mp,
avand numar cadastral 103797

-Planul de amplasament si delimitare a imobilului in suprafata de 5350 mp (extravilan,Rasova, parcela
P3715/1/1/1, avand nr. cadastral 107271

-Planul de amplasament si delimitare a imobilului in suprafata de 1900 mp (extravilan,Rasova, parcela
P3715/1/1/2, avand nr. cadastral 107272

-Planul de amplasament si delimitare a imobilului in suprafata de 4800 mp (extravilan, Rasova, Parcela
P3715/1/1/3 avand numar cadastral 107273

-Planul de amplasament si delimitare a imobilului in suprafata de 9700 mp (extravilan, Rasova, Parcela
P3715/1/1/4 avand numar cadastral 107274

-Planul de amplasament si delimitare a imobilului in suprafata de 9200 mp (extravilan, Rasova, Parcela
P3715/1/1/5 avand numar cadastral 107275

-Planul de amplasament si delimitare a imobilului in suprafata de 5700 mp (extravilan, Rasova, Parcela
P3715/1/1/6 avand numar cadastral 107276

-Planul de amplasament si delimitare a imobilului in suprafata de 7800 mp (extravilan, Rasova, Parcela
P3715/1/1/7 avand numar cadastral 107277

-Planul de amplasament si delimitare a imobilului in suprafata de 3600 mp (extravilan, Rasova, Parcela
P3715/1/1/8 avand numar cadastral 107278.

-Planul de amplasament si delimitare a imobilului in suprafata de 5400 mp (extravilan, Rasova, Parcela
P3715/1/1/9 avand numar cadastral 107279.

-Planul de amplasament si delimitare a imobilului in suprafata de 4800 mp (extravilan, Rasova, Parcela
P3715/1/1/10 avand numar cadastral 107280.

-Planul de amplasament si delimitare a imobilului in suprafata de 5100 mp (extravilan, Rasova, Parcela
P3715/1/1/11 avand numar cadastral 107281.

-Planul de amplasament si delimitare a imobilului in suprafata de 17600 mp (extravilan, Rasova, Parcela
P3715/1/1/12 avand numar cadastral 107282.

-Planul de amplasament si delimitare a imobilului in suprafata de 14400 mp (extravilan, Rasova, Parcela
P3715/1/1/13 avand numar cadastral 107283.

-Planul de amplasament si delimitare a imobilului in suprafata de 16400 mp (extravilan, Rasova, Parcela
P3715/1/1/14 avand numar cadastral 107284.

-Planul de amplasament si delimitare a imobilului in suprafata de 12200 mp (extravilan, Rasova, Parcela
P3715/1/1/15 avand numar cadastral 107285.

-Planul de amplasament si delimitare a imobilului in suprafata de 11800 mp (extravilan, Rasova, Parcela
P3715/1/1/16 avand numar cadastral 107286.

-Planul de amplasament si delimitare a imobilului in suprafata de 7500 mp (extravilan, Rasova, Parcela
P3715/1/1/17 avand numar cadastral 107287.



-Planul de amplasament si delimitare a imobilului în suprafata de 8100 mp (extravilan, Rasova, Parcela P3715/1//1/18 avand numar cadastral 107288,
-Planul de amplasament si delimitare a imobilului în suprafata de 6100 mp (extravilan, Rasova, Parcela P3715/1//1/19 avand numar cadastral 107289,
-Planul de amplasament si delimitare a imobilului în suprafata de 4550 mp (extravilan, Rasova, Parcela P3715/1//1/20 avand numar cadastral 107290.
In temeiul art. 196, alin.(1),lit.a) din Ordonanta de Guvern nr.57/2019, privind Codul Administrativ, cu modificarile si completarile ulterioare;

PROPUNE

Art.1 a) Se aproba dezmembrarea imobilului în suprafata de 162000 mp, imobil situat judetul Constanta, parcela P3715/1/1, UAT Rasova, având numar cadastral 103797.
b) In urma dezmembrării imobilului în suprafata de 162000 mp, avand numar cadastral 103797, vor rezulta imobilele :

1.-imobil avand numar cadastral 107271 situat în jud. Constanta, teren extravilan, UAT Rasova, parcela P3715/1/1/1, având suprafata măsurată 5350 mp.
2.-imobil avand numar cadastral 107272, situat în jud. Constanta, teren extravilan, UAT Rasova, parcela P3715/1/1/2, având suprafata măsurată 1900 mp.
3.-imobil avand numar cadastral 107273, situat în jud. Constanta, teren extravilan, UAT Rasova, parcela P3715/1/1/3, având suprafata măsurată 4800 mp.
4.-imobil avand numar cadastral 107274, situat în jud. Constanta, teren extravilan, UAT Rasova, parcela P3715/1/1/4, având suprafata măsurată 9700 mp.
5.-imobil avand numar cadastral 107275, situat în jud. Constanta, teren extravilan, UAT Rasova, parcela P3715/1/1/5, având suprafata măsurată 9200 mp.

6.-imobil avand numar cadastral 107276, situat în jud. Constanta, teren extravilan, UAT Rasova, parcela P3715/1/1/6, având suprafata măsurată 5700 mp.
7.-imobil avand numar cadastral 107277, situat în jud. Constanta, teren extravilan, UAT Rasova, parcela P3715/1/1/7, având suprafata măsurată 7800 mp.
8.-imobil avand numar cadastral 107278, situat în jud. Constanta, teren extravilan, UAT Rasova, parcela P3715/1/1/8, având suprafata măsurată 3600 mp.
9.-imobil avand numar cadastral 107279, situat în jud. Constanta, teren extravilan, UAT Rasova, parcela P3715/1/1/9, având suprafata măsurată 5400 mp.
10.-imobil avand numar cadastral 107280, situat în jud. Constanta, teren extravilan, UAT Rasova, parcela P3715/1/1/10, având suprafata măsurată 4800 mp.
11.-imobil avand numar cadastral 107281, situat în jud. Constanta, teren extravilan, UAT Rasova, parcela P3715/1/1/11, având suprafata măsurată 5100 mp.
12.-imobil avand numar cadastral 107282, situat în jud. Constanta, teren extravilan, UAT Rasova, parcela P3715/1/1/12, având suprafata măsurată 17600 mp.
13.-imobil avand numar cadastral 107283, situat în jud. Constanta, teren extravilan, UAT Rasova, parcela P3715/1/1/13, având suprafata măsurată 14400 mp.
14.-imobil avand numar cadastral 107284, situat în jud. Constanta, teren extravilan, UAT Rasova, parcela P3715/1/1/14, având suprafata măsurată 16400 mp.
15.-imobil avand numar cadastral 107285, situat în jud. Constanta, teren extravilan, UAT Rasova, parcela P3715/1/1/15, având suprafata măsurată 12200 mp.
16.-imobil avand numar cadastral 107286, situat în jud. Constanta, teren extravilan, UAT Rasova, parcela P3715/1/1/16, având suprafata măsurată 11800 mp.
17.-imobil avand numar cadastral 107287, situat în jud. Constanta, teren extravilan, UAT Rasova, parcela P3715/1/1/17, având suprafata măsurată 7500 mp.
18.-imobil avand numar cadastral 107288, situat în jud. Constanta, teren extravilan, UAT Rasova, parcela P3715/1/1/18, având suprafata măsurată 8100 mp.
19.-imobil avand numar cadastral 107289, situat în jud. Constanta, teren extravilan, UAT Rasova, parcela P3715/1/1/19, având suprafata măsurată 6100 mp.
20.-imobil avand numar cadastral 107290, situat în jud. Constanta, teren extravilan, UAT Rasova, parcela P3715/1/1/20, având suprafata măsurată 4550 mp.

COMISIA NR.2 PE DOMENII DE SPECIALITATE
VĂSILIU IONUȚ
GILCĂ VIOREL
IVAN GEORGICĂ IONUȚ
STEFLEA ANDREEA GEORGIANA
MIHAI DUMITRU

Rasova : 22.01.2024

Art.2 Cu ducere la indeplinire se insarcineaza primarul comunei Rasova prin compartimentul cadastru din cadrul aparatului de specialitate al primarului comunei Rasova.
Art.3 Prezentă hotărâre se comunică, prin intermediul secretarului : Institutiei Prefectului-Judetului Constanta, în vederea exercitării controlului de legalitate, Primarului comunei Rasova, compartimentului cadastru și se aduce la cunostinta publica prin afisare pe site-ul oficial al institutiei.

PROIECT DE HOTARARE
privind aprobarea dezmembrarii imobilului in suprafata de 229056 mp,
avand numar cadastral 103873

Comisia nr.2 pe domenii de specialitate din cadrul Consiliului Local Rasova, pentru munca si protectie sociala, protectia mediului si turism, juridica si de disciplina, intrunit in sedinta de lucru in data de 22.01.2024.

Avand in vedere:

-Referatul de aprobare al primarului comunei Rasova, judetul Constanta, Neamtu Mihalachescu
-Raportul de specialitate al compartimentului cadastru din cadrul aparatului de specialitate al primarului comunei Rasova

-Extrasul de Plan Cadastral de Carte Funciara pentru imobilul avand numar cadastral 103873 emis de

catre Biroul de Cadastru si Publicitate Imobiliara Constanta

-Referatul de admitere (dezmembrare imobil) nr.205012/09.11.2023, al Biroului de Cadastru si

Publicitate Imobiliara Constanta.

-Planul de amplasament si delimitarea imobilului cu propunerea de dezilpire in suprafata de 229056 mp, avand numar cadastral 103873

-Planul de amplasament si delimitare a imobilului in suprafata de 19801 mp (extravilan,Rasova, parcela P3700/1/4/1, avand nr. cadastral 107310

-Planul de amplasament si delimitare a imobilului in suprafata de 16500 mp (extravilan,Rasova, parcela P3700/1/4/2, avand nr. cadastral 107311

-Planul de amplasament si delimitare a imobilului in suprafata de 12200 mp (extravilan,Rasova, parcela P3700/1/4/3, avand nr. cadastral 107312

-Planul de amplasament si delimitare a imobilului in suprafata de 10950 mp (extravilan,Rasova, parcela P3700/1/4/4, avand nr. cadastral 107313

-Planul de amplasament si delimitare a imobilului in suprafata de 9700 mp (extravilan,Rasova, parcela P3700/1/4/5, avand nr. cadastral 107314

-Planul de amplasament si delimitare a imobilului in suprafata de 7400 mp (extravilan,Rasova, parcela P3700/1/4/6, avand nr. cadastral 107315

-Planul de amplasament si delimitare a imobilului in suprafata de 12200 mp (extravilan,Rasova, parcela P3700/1/4/7, avand nr. cadastral 107316

-Planul de amplasament si delimitare a imobilului in suprafata de 6000 mp (extravilan,Rasova, parcela P3700/1/4/8, avand nr. cadastral 107317

-Planul de amplasament si delimitare a imobilului in suprafata de 5900 mp (extravilan,Rasova, parcela P3700/1/4/9, avand nr. cadastral 107318

-Planul de amplasament si delimitare a imobilului in suprafata de 11600 mp (extravilan,Rasova, parcela P3700/1/4/10, avand nr. cadastral 107319

-Planul de amplasament si delimitare a imobilului in suprafata de 12200 mp (extravilan,Rasova, parcela P3700/1/4/11, avand nr. cadastral 107320

-Planul de amplasament si delimitare a imobilului in suprafata de 8500 mp (extravilan,Rasova, parcela P3700/1/4/12, avand nr. cadastral 107321


-Planul de amplasament si delimitare a imobilului in suprafata de 13900 mp (extravilan,Rasova, parcela P3700/1/4/13, avand nr. cadastral 107322

-Planul de amplasament si delimitare a imobilului in suprafata de 7400 mp (extravilan,Rasova, parcela P3700/1/4/14, avand nr. cadastral 107323

-Planul de amplasament si delimitare a imobilului in suprafata de 7500 mp (extravilan,Rasova, parcela P3700/1/4/15, avand nr. cadastral 107324

-Planul de amplasament si delimitare a imobilului in suprafata de 7400 mp (extravilan,Rasova, parcela P3700/1/4/16, avand nr. cadastral 107325

-Planul de amplasament si delimitare a imobilului in suprafata de 4400 mp (extravilan,Rasova, parcela P3700/1/4/17, avand nr. cadastral 107326



-Planul de amplasament si delimitare a imobilului in suprafata de 4800 mp (extravilan,Rasova, parcela P3700/1/4/18, avand nr. cadastral 107327
-Planul de amplasament si delimitare a imobilului in suprafata de 4500 mp (extravilan,Rasova, parcela P3700/1/4/19, avand nr. cadastral 107328
-Planul de amplasament si delimitare a imobilului in suprafata de 2900 mp (extravilan,Rasova, parcela P3700/1/4/20, avand nr. cadastral 107329
-Planul de amplasament si delimitare a imobilului in suprafata de 3900 mp (extravilan,Rasova, parcela P3700/1/4/21, avand nr. cadastral 107330
-Planul de amplasament si delimitare a imobilului in suprafata de 4800 mp (extravilan,Rasova, parcela P3700/1/4/22, avand nr. cadastral 107331
-Planul de amplasament si delimitare a imobilului in suprafata de 5000 mp (extravilan,Rasova, parcela P3700/1/4/23, avand nr. cadastral 107332
-Planul de amplasament si delimitare a imobilului in suprafata de 13900 mp (extravilan,Rasova, parcela P3700/1/4/24, avand nr. cadastral 107333
-Planul de amplasament si delimitare a imobilului in suprafata de 8200 mp (extravilan,Rasova, parcela P3700/1/4/25, avand nr. cadastral 107334
-Planul de amplasament si delimitare a imobilului in suprafata de 7500 mp (extravilan,Rasova, parcela P3700/1/4/26, avand nr. cadastral 107335
-Planul de amplasament si delimitare a imobilului in suprafata de 5 mp (extravilan,Rasova, parcela P3700/1/4/27, avand nr. cadastral 107336
In temeiul art. 196, alin.(1),lit.a) din Ordonanta de Guvern nr.57/2019, privind Codul Administrativ, cu modificarile si completarile ulterioare;

PROPUNE

Art.1 a) Se aproba dezmembrarea imobilului in suprafata de 229056 mp, imobil situat judetul Constanta, parcela P3700/1/4, UAT Rasova, avand numar cadastral 103873.
b) In urma dezmembrarii imobilului in suprafata de 229056 mp, avand numar cadastral 103873, vor rezulta imobilele :


- 1.-imobil avand numar cadastral 107310 situat in jud. Constanta, teren extravilan, UAT Rasova, parcela P3700/1/4/1, avand suprafata masurata 19801 mp.
- 2.-imobil avand numar cadastral 107311 situat in jud. Constanta, teren extravilan, UAT Rasova, parcela P3700/1/4/2, avand suprafata masurata 16500 mp.
- 3.-imobil avand numar cadastral 107312 situat in jud. Constanta, teren extravilan, UAT Rasova, parcela P3700/1/4/3, avand suprafata masurata 12200 mp.
- 4.-imobil avand numar cadastral 107313 situat in jud. Constanta, teren extravilan, UAT Rasova, parcela P3700/1/4/4, avand suprafata masurata 10950 mp.
- 5.-imobil avand numar cadastral 107314 situat in jud. Constanta, teren extravilan, UAT Rasova, parcela P3700/1/4/5, avand suprafata masurata 9700 mp.
- 6.-imobil avand numar cadastral 107315 situat in jud. Constanta, teren extravilan, UAT Rasova, parcela P3700/1/4/6, avand suprafata masurata 7400 mp.
- 7.-imobil avand numar cadastral 107316 situat in jud. Constanta, teren extravilan, UAT Rasova, parcela P3700/1/4/7, avand suprafata masurata 12200 mp.
- 8.-imobil avand numar cadastral 107317 situat in jud. Constanta, teren extravilan, UAT Rasova, parcela P3700/1/4/8, avand suprafata masurata 6000 mp.
- 9.-imobil avand numar cadastral 107318 situat in jud. Constanta, teren extravilan, UAT Rasova, parcela P3700/1/4/9, avand suprafata masurata 5900 mp.
- 10.-imobil avand numar cadastral 107319 situat in jud. Constanta, teren extravilan, UAT Rasova, parcela P3700/1/4/10, avand suprafata masurata 11600 mp.
- 11.-imobil avand numar cadastral 107320 situat in jud. Constanta, teren extravilan, UAT Rasova, parcela P3700/1/4/11, avand suprafata masurata 12200 mp.
- 12.-imobil avand numar cadastral 107321 situat in jud. Constanta, teren extravilan, UAT Rasova, parcela P3700/1/4/12, avand suprafata masurata 8500 mp.
- 13.-imobil avand numar cadastral 107322 situat in jud. Constanta, teren extravilan, UAT Rasova, parcela P3700/1/4/13, avand suprafata masurata 13900 mp.

COMISIA NR.2 PE DOMENII DE SPECIALITATE

VASILIU IONUȚ
GÎLCA VIOREL
IVAN GEORGICĂ IONUȚ
STEFLEA ANDREEA GEORGIANA
MIHAI DUMITRU

- 14.-imobil avand numar cadastral 107323 situat in jud. Constanta, teren extravilan, UAT Rasova parcela P3700/1/4/14, avand suprafata măsurată 7400 mp.
 - 15.-imobil avand numar cadastral 107324 situat in jud. Constanta, teren extravilan, UAT Rasova parcela P3700/1/4/15, avand suprafata măsurată 7500 mp.
 - 16.-imobil avand numar cadastral 107325 situat in jud. Constanta, teren extravilan, UAT Rasova parcela P3700/1/4/16, avand suprafata măsurată 7400 mp.
 - 17.-imobil avand numar cadastral 107326 situat in jud. Constanta, teren extravilan, UAT Rasova parcela P3700/1/4/17, avand suprafata măsurată 4400 mp.
 - 18.-imobil avand numar cadastral 107327 situat in jud. Constanta, teren extravilan, UAT Rasova parcela P3700/1/4/18, avand suprafata măsurată 4800 mp.
 - 19.-imobil avand numar cadastral 107328 situat in jud. Constanta, teren extravilan, UAT Rasova parcela P3700/1/4/19, avand suprafata măsurată 4500 mp.
 - 20.-imobil avand numar cadastral 107329 situat in jud. Constanta, teren extravilan, UAT Rasova parcela P3700/1/4/20, avand suprafata măsurată 2900 mp.
 - 21.-imobil avand numar cadastral 107330 situat in jud. Constanta, teren extravilan, UAT Rasova parcela P3700/1/4/21, avand suprafata măsurată 3900 mp.
 - 22.-imobil avand numar cadastral 107331 situat in jud. Constanta, teren extravilan, UAT Rasova parcela P3700/1/4/22, avand suprafata măsurată 4800 mp.
 - 23.-imobil avand numar cadastral 107332 situat in jud. Constanta, teren extravilan, UAT Rasova parcela P3700/1/4/23, avand suprafata măsurată 5000 mp.
 - 24.-imobil avand numar cadastral 107333 situat in jud. Constanta, teren extravilan, UAT Rasova parcela P3700/1/4/24, avand suprafata măsurată 13900 mp.
 - 25.-imobil avand numar cadastral 107334 situat in jud. Constanta, teren extravilan, UAT Rasova parcela P3700/1/4/25, avand suprafata măsurată 8200 mp.
 - 26.-imobil avand numar cadastral 107335 situat in jud. Constanta, teren extravilan, UAT Rasova parcela P3700/1/4/26, avand suprafata măsurată 7500 mp.
 - 27.-imobil avand numar cadastral 107336 situat in jud. Constanta, teren extravilan, UAT Rasova parcela P3700/1/4/27, avand suprafata măsurată 5 mp.
- Art.2 Cu ducere la indeplinire se insarcineaza primarul comunei Rasova prin compartimentul cadastru din cadrul aparatului de specialitate al primarului comunei Rasova.
- Art.3 Prezentata hotarare se comunica, prin intermediul secretarului : Institutiei Prefectului-Judetului Constanta, in vederea exercitarii controlului de legalitate, Primarului comunei Rasova, compartimentului cadastru si se aduce la cunostinta publica prin afisare pe site-ul oficial al institutiei.

Rasova: 22.01.2024



PROIECT DE HOTARARE
privind aprobarea dezmembrarii imobilului in suprafata de 13899 mp,
avand numar cadastral 103551

Comisia nr.2 pe domenii de specialitate din cadrul Consiliului Local Rasova, pentru munca si protectie sociala, protectia mediului si turism, juridica si de disciplina, intrunit in sedinta de lucru in data de 22.01.2024.

Avand in vedere:

-Referatul de aprobare al primarului comunei Rasova, judetul Constanta, Neamtu Mihailache
-Raportul de specialitate al compartimentului cadastru din cadrul aparatului de specialitate al primarului comunei Rasova

-Extrasul de Plan Cadastral de Carte Funciara pentru imobilul avand numar cadastral 103551 emis de

catre Biroul de Cadastru si Publicitate Imobiliara Constanta

-Referatul de admitere (dezmembrare imobil) nr.240233/28.11.2023, al Biroului de Cadastru si

Publicitate Imobiliara Constanta.

-Planul de amplasament si delimitarea imobilului in suprafata de 13899 mp,

avand numar cadastral 103551

-Planul de amplasament si delimitare a imobilului in suprafata de 6084 mp (extravilan, Rasova, parcela

A3674/1/1/1, avand nr. cadastral 107362

-Planul de amplasament si delimitare a imobilului in suprafata de 7815 mp (extravilan, Rasova, parcela

A3674/1/1/2, avand nr. cadastral 107363

In temeiul art. 196, alin.(1),lit.a) din Ordonanta de Guvern nr.57/2019, privind Codul Administrativ, cu

modificarile si completarile ulterioare;

PROPUNE

Art.1 a) Se aproba dezmembrarea imobilului in suprafata de 13899 mp, imobil situat judetul Constanta, parcela A3674/1/1, VAT Rasova, avand numar cadastral 103551.

b) In urma dezmembrarii imobilului in suprafata de 13899 mp, avand numar cadastral 103551, vor rezulta imobilele :

1.-imobil avand numar cadastral 107362 situat in jud. Constanta, teren extravilan, VAT

Rasova, parcela A3674/1/1/1, avand suprafata masurata 6084 mp.

2.-imobil avand numar cadastral 107363 situat in jud. Constanta, teren extravilan, VAT

Rasova, parcela A3674/1/1/2, avand suprafata masurata 7815 mp.

Art.2 Cu ducere la indeplinire se insarcineaza primarul comunei Rasova prin compartimentul cadastru

din cadrul aparatului de specialitate al primarului comunei Rasova.

Art.3 Prezenta hotarare se comunica, prin intermediul secretarului : Institutiei Prefectului-Judetul

Constanta, in vederea exercitarii controlului de legalitate, Primarului comunei Rasova, compartimentului cadastru si se aduce la cunostinta publica prin afisare pe site-ul oficial al institutiei.

Rasova : 22.01.2024

COMISIA NR.2 PE DOMENII DE SPECIALITATE

VASILIU IONUT
GILCA VIOREL
IVAN GEORGICA IONUT
STEFLEA ANDREEA GEORGIANA
MIHAI DUMITRU

PROIECT DE HOTARARE

privind aprobarea dezmembrării imobilului în suprafața de 27092 mp, având număr cadastral 105089

Comisia nr.2 pe domenii de specialitate din cadrul Consiliului Local Rasova, pentru muncă și protecție socială, protecția mediului și turism, juridică și de disciplină, intrunit în ședință de lucru în data de 22.01.2024.

Având în vedere:

-Referatul de aprobare al primarului comunei Rasova, județul Constanta, Neamtu Mihalachescu
-Raportul de specialitate al compartimentului cadastru din cadrul aparatului de specialitate al primarului comunei Rasova

-Extrasul de Plan Cadastral de Carte Funciara pentru imobilul având număr cadastral 105089 emis de

catre Biroul de Cadastru și Publicitate Imobiliara Constanta

-Referatul de admitere (dezmembrare imobil) nr.240233/29.11.2023, al Biroului de Cadastru și

Publicitate Imobiliara Constanta.

-Planul de amplasament și delimitare a imobilului în suprafața de 27092 mp,

având număr cadastral 105089

-Planul de amplasament și delimitare a imobilului în suprafața de 10346 mp (extravilan, Rasova, parcela

A4298/3/23/1, având nr. cadastral 107366

-Planul de amplasament și delimitare a imobilului în suprafața de 10346 mp (extravilan, Rasova, parcela

A4298/3/23/2, având nr. cadastral 107367

-Planul de amplasament și delimitare a imobilului în suprafața de 6400 mp (extravilan, Rasova, parcela

A4298/3/23/3, având nr. cadastral 107368

În temeiul art. 196, alin.(1), lit.a) din Ordonanța de Guvern nr.57/2019, privind Codul Administrativ, cu

modificările și completările ulterioare;

PROPUNE

Art.1 a) Se aproba dezmembrarea imobilului în suprafața de 27092 mp, imobil situat în județul Constanta, parcela A4298/3/23, UAT Rasova, având număr cadastral 105089.

b) În urma dezmembrării imobilului în suprafața de 27092 mp, având număr cadastral 105089, vor rezulta imobilele :

1.-imobil având număr cadastral 107366 situat în jud. Constanta, teren extravilan, UAT

Rasova, parcela A4298/3/23/1, având suprafața măsurată 10346 mp.

2.-imobil având număr cadastral 107367 situat în jud. Constanta, teren extravilan, UAT

Rasova, parcela A4298/3/23/2, având suprafața măsurată 10346 mp.

3.-imobil având număr cadastral 107368 situat în jud. Constanta, teren extravilan, UAT Rasova

parcela A4298/3/23/3, având suprafața măsurată 6400 mp.

Art.2 Cu ducere la îndeplinire se însarcinează primarul comunei Rasova prin compartimentul cadastru

din cadrul aparatului de specialitate al primarului comunei Rasova.

Art.3 Prezența hotărâri se comunică, prin intermediul secretarului : Institutiei Prefecturii-Județul

Constanta, în vederea exercitării controlului de legalitate, Primarului comunei Rasova, compartimentului

cadastru și se aduce la cunoștință publică prin afișare pe site-ul oficial al institutiei.

Rasova : 22.01.2024

COMISIA NR.2 PE DOMENII DE SPECIALITATE

VASILIU IONUȚ
GILCA VIOREL
IVAN GEORGICA IONUȚ
STEFLEA ANDREEA GEORGIANA
MIHAI DUMITRU








**CONSILIUL LOCAL RASOVA
COMISIA NR.2 PE DOMENII DE SPECIALITATE**

A V I Z

Comisia nr.2 pe domenii de specialitate din cadrul Consiliului Local Rasova, a luat in dezbatare proiectul de hotarare privind probarea dezmembrării imobilului în suprafata de 27092 mp, având număr cadastral 105089
Comisia nr.1 pe domenii de specialitate avizează favorabil proiectul de hotarare privind aprobarea dezmembrării imobilului în suprafata de 27092mp, având număr cadastral 105089

COMISIA NR.2 PE DOMENII DE SPECIALITATE

- 1 VASILIU IONUȚ 
- 2 GILCĂ VIOREL 
- 3 IVAN GEORGICĂ IONUȚ 
- 4 STEFLEA ANDREEA GEORGIANA 
- 5 MIHAI DUMITRU 

ROMANIA
JUDETUL CONSTANTA
CONSILIUL LOCAL RASOVA
Comisia nr.2 pe domenii de specialitate

PROIECT DE HOTARARE

privind aprobarea dezmembrarii imobilului in suprafata de 82042 mp,
avand numar cadastral 103649

Comisia nr.2 pe domenii de specialitate din cadrul Consiliului Local Rasova ,pentru muncă si
protecție socială, protecția mediului și turism, juridică și de disciplină, intrunit în ședință de lucru în data
de 22.01.2024.

Avand in vedere:

-Referatul de aprobare al primarului comunei Rasova, judetul Constanta, Neamtu Mihalache
-Raportul de specialitate al compartimentului cadastru din cadrul aparatului de specialitate al primarului
comunei Rasova

-Extrasul de Plan Cadastral de Carte Funciara pentru imobilul avand numar cadastral 103649 emis de

care Biroul de Cadastru si Publicitate Imobiliara Constanta

-Referatul de admitere (dezmembrare imobil) nr.242284/04.12.2023, al Biroului de Cadastru si

Publicitate Imobiliara Constanta.

-Planul de amplasament si delimitare a imobilului cu propunerea de dezlipire in suprafata de 82042 mp,

avand numar cadastral 103649

-Planul de amplasament si delimitare a imobilului in suprafata de 12700 mp (extravilan,Rasova, parcela

A3673/1/31/1, avand nr. cadastral 107369

-Planul de amplasament si delimitare a imobilului in suprafata de 24200 mp (extravilan,Rasova, parcela

A3673/1/31/2, avand nr. cadastral 107370

-Planul de amplasament si delimitare a imobilului in suprafata de 13300 mp (extravilan,Rasova, parcela

A3673/1/31/3, avand nr. cadastral 107371

-Planul de amplasament si delimitare a imobilului in suprafata de 10500 mp (extravilan,Rasova, parcela

A3673/1/31/4, avand nr. cadastral 107372

-Planul de amplasament si delimitare a imobilului in suprafata de 17790 mp (extravilan,Rasova, parcela

A3673/1/31/5, avand nr. cadastral 107373

-Planul de amplasament si delimitare a imobilului in suprafata de 3552 mp (extravilan,Rasova, parcela

A3673/1/31/6, avand nr. cadastral 107374

In temeiul art. 196, alin.(1),lit.a) din Ordonanta de Guvern nr.57/2019, privind Codul Administrativ, cu
modificarile si completările ulterioare;

PROPUNE

Art.1 a) Se aproba dezmembrarea imobilului in suprafata de 82042 mp, imobil situat in judetul Constanta,
parcela A3673/1/31, UAT Rasova, avand numar cadastral 103649.

b) In urma dezmembrarii imobilului in suprafata de 82042 mp, avand numar cadastral 103649, vor
rezulta imobilele :

1.-imobil avand numar cadastral 107369 situat in jud. Constanta, teren extravilan, UAT

Rasova, parcela A3673/1/31/1, avand suprafata măsurată 12700 mp.

2.-imobil avand numar cadastral 107370 situat in jud. Constanta, teren extravilan, UAT Rasova

, parcela A3673/1/31/2, avand suprafata măsurată 24200 mp.

3.-imobil avand numar cadastral 107371 situat in jud. Constanta, teren extravilan, UAT Rasova

, parcela A3673/1/31/3, avand suprafata măsurată 13300 mp.

4.-imobil avand numar cadastral 107372 situat in jud. Constanta, teren extravilan, UAT Rasova

, parcela A3673/1/31/4, avand suprafata măsurată 10500 mp.

5.-imobil avand numar cadastral 107373 situat in jud. Constanta, teren extravilan, UAT Rasova,

parcela A3673/1/31/5, avand suprafata măsurată 17790 mp.

6.-imobil avand numar cadastral 107374 situat in jud. Constanta, teren extravilan, UAT Rasova,


parcela A3673/1/31/6, avand suprafata măsurată 3552 mp.



COMISIA NR.2 PE DOMENII DE SPECIALITATE
VASILIU IONUȚ
GILCĂ VIOREL
IVAN GEORGICĂ IONUȚ
STEFLEA ANDREEA GEORGIANA
MIHAI DUMITRU

Rasova: 22.01.2024

Art.2 Cu ducere la indeplinire se insarcineaza primarul comunei Rasova prin compartimentul cadastru din cadrul aparatului de specialitate al primarului comunei Rasova.
Art.3 Prezenta hotarare se comunica, prin intermediul secretarului : Institutiei Prefectului-Judetul Constanta, in vederea exercitarii controlului de legalitate, Primarului comunei Rasova, compartimentului cadastru si se aduce la cunostinta publica prin afisare pe site-ul oficial al institutiei.



PROIECT DE HOTARARE
privind aprobarea dezmembrarii imobilului in suprafata de 90954 mp,
avand numar cadastral 103896

Comisia nr.2 pe domenii de specialitate din cadrul Consiliului Local Rasova, pentru munca si protectie sociala, protectia mediului si turism, juridica si de disciplina, intrunit in sedinta de lucru in data de 22.01.2024.

Avand in vedere:

-Referatul de aprobare al primarului comunei Rasova, judetul Constanta, Neamtu Mihailache
-Raportul de specialitate al compartimentului cadastru din cadrul aparatului de specialitate al primarului comunei Rasova

-Extrasul de Plan Cadastral de Carte Funciara pentru imobilul avand numar cadastral 103896 emis de

carre Biroul de Cadastru si Publicitate Imobiliara Constanta

-Referatul de admitere (dezmembrare imobil) nr.242293/04.12.2023, al Biroului de Cadastru si

Publicitate Imobiliara Constanta.

-Planul de amplasament si delimitare a imobilului in suprafata de 90954 mp,

avand numar cadastral 103896

-Planul de amplasament si delimitare a imobilului in suprafata de 36500 mp (extravilan,Rasova, parcela

A3687/5/9/1, avand nr. cadastral 107383

-Planul de amplasament si delimitare a imobilului in suprafata de 7890 mp (extravilan,Rasova, parcela

A3687/5/9/2, avand nr. cadastral 107384

-Planul de amplasament si delimitare a imobilului in suprafata de 13600 mp (extravilan,Rasova, parcela

A3687/5/9/3, avand nr. cadastral 107385

-Planul de amplasament si delimitare a imobilului in suprafata de 13500 mp (extravilan,Rasova, parcela

A3687/5/9/4, avand nr. cadastral 107386

-Planul de amplasament si delimitare a imobilului in suprafata de 10000 mp (extravilan,Rasova, parcela

A3687/5/9/5, avand nr. cadastral 107387

-Planul de amplasament si delimitare a imobilului in suprafata de 9464 mp (extravilan,Rasova, parcela

A3687/5/9/6, avand nr. cadastral 107388

In temeiul art. 196, alin.(1),lit.a) din Ordonanta de Guvern nr.57/2019, privind Codul Administrativ, cu modificarile si completarile ulterioare;

PROPUNE

Art.1 a) Se aproba dezmembrarea imobilului in suprafata de 90954 mp, imobil situat judetul Constanta, parcela A3687/5/9, UAT Rasova, avand numar cadastral 103896.

b) In urma dezmembrarii imobilului in suprafata de 90954 mp, avand numar cadastral 103896, vor rezulta imobilele :

1.-imobil avand numar cadastral 107383 situat in jud. Constanta, teren extravilan, UAT

Rasova, parcela A3687/5/9/1, avand suprafata masurata 36500 mp.

2.-imobil avand numar cadastral 107384 situat in jud. Constanta, teren extravilan, UAT

Rasova, parcela A3687/5/9/2, avand suprafata masurata 7890 mp.

3.-imobil avand numar cadastral 107385 situat in jud. Constanta, teren extravilan, UAT

Rasova, parcela A3687/5/9/3, avand suprafata masurata 13600 mp.

4.-imobil avand numar cadastral 107386, situat in jud. Constanta, teren extravilan, UAT

Rasova, parcela A3687/5/9/4, avand suprafata masurata 13500 mp.

5.-imobil avand numar cadastral 107387 situat in jud. Constanta, teren extravilan, UAT

Rasova, parcela A3687/5/9/5, avand suprafata masurata 10000 mp.


6.-imobil avand numar cadastral 107388 situat in jud. Constanta, teren extravilan, UAT

Rasova, parcela A3687/5/9/6, avand suprafata masurata 9464 mp.

COMISIA NR.2 PÈ DOMENII DE SPECIALITATE
VĂSILIU IONUȚ
GILCĂ VIOREL
IVAN GEORGICĂ IONUȚ
STEFLEA ANDREEA GEORGIANA
MIHAI DUMITRU

Art.2 Cu ducere la îndeplinire se însarcinează primarul comunei Rasova prin compartimentul cadastru din cadrul aparatului de specialitate al primarului comunei Rasova.
Art.3 Prezentă hotărâre se comunica, prin intermediul secretarului : Institutiei Prefectului-Judetul Constanta, în vederea exercitării controlului de legalitate, Primarului comunei Rasova, compartimentului cadastru și se aduce la cunoștință publică prin afișare pe site-ul oficial al instituției.

Rasova : 22.01.2024



ROMANIA
JUDETUL CONSTANTA
CONSILIUL LOCAL RASOVA
Comisia nr.2 pe domenii de specialitate

PROIECT DE HOTARARE
privind aprobarea dezmembrarii imobilului in suprafata de 11800 mp,
avand numar cadastral 103974

Comisia nr.2 pe domenii de specialitate din cadrul Consiliului Local Rasova, pentru munca si protectie sociala, protectia mediului si turism, juridica si de disciplina, intrunit in sedinta de lucru in data de 22.01.2024.

Avand in vedere:

-Referatul de aprobare al primarului comunei Rasova, judetul Constanta, Neamtu Mihalache -Raportul de specialitate al compartimentului cadastru din cadrul aparatului de specialitate al primarului comunei Rasova

-Extrasul de Plan Cadastral de Carte Funciara pentru imobilul avand numar cadastral 103974 emis de catre Biroul de Cadastru si Publicitate Imobiliara Constanta

-Referatul de admitere (dezmembrare imobil) nr.243850/05.12.2023, al Biroului de Cadastru si Publicitate Imobiliara Constanta.

-Planul de amplasament si delimitare a imobilului in suprafata de 11800 mp, avand numar cadastral 103974

-Planul de amplasament si delimitare a imobilului in suprafata de 5900 mp (extravilan, Rasova, parcela P3687/1/9/1, avand nr. cadastral 107381

-Planul de amplasament si delimitare a imobilului in suprafata de 5900 mp (extravilan, Rasova, parcela p3687/1/9/2, avand nr. cadastral 107382

In temeiul art. 196, alin.(1),lit.a) din Ordonanta de Guvern nr.57/2019, privind Codul Administrativ, cu modificarile si completarile ulterioare;

PROPUNE

Art.1 a) Se aproba dezmembrarea imobilului in suprafata de 11800 mp, imobil situat judetul Constanta, parcela P3687/1/9, UAT Rasova, avand numar cadastral 103974.

b) In urma dezmembrarii imobilului in suprafata de 11800 mp, avand numar cadastral 103974, vor rezulta imobilele :

1.-imobil avand numar cadastral 107381 situat in jud. Constanta, teren extravilan, UAT Rasova, parcela P3687/1/9/1, avand suprafata masurata 5900 mp.

2.-imobil avand numar cadastral 107382 situat in jud. Constanta, teren extravilan, UAT Rasova, parcela P3687/1/9/2, avand suprafata masurata 5900 mp.

Art.2 Cu ducere la indeplinire se insarcineaza primarul comunei Rasova prin compartimentul cadastru din cadrul aparatului de specialitate al primarului comunei Rasova.

Art.3 Prezentata hotarare se comunica, prin intermediul secretarului : Institutiei Prefectului-Judetul Constanta, in vederea exercitarii controlului de legalitate, Primarului comunei Rasova, compartimentului cadastru si se aduce la cunostinta publica prin afisare pe site-ul oficial al institutiei.

Rasova :22.01.2024

COMISIA NR.2 PE DOMENII DE SPECIALITATE

VASILIU IONUȚ
GILCA VIOREL
IVAN GEORGICA IONUȚ
STEFLEA ANDREEA GEORGIANA
MIHAI DUMITRU

PROIECT DE HOTARARE

privind aprobarea dezmembrării imobilului în suprafața de 8100 mp,
având număr cadastral 105283

Comisia nr.2 pe domenii de specialitate din cadrul Consiliului Local Rasova, pentru muncă și
protecție socială, protecția mediului și turism, juridică și de disciplină, întrunit în ședință de lucru în data
de 22.01.2024.

Având în vedere:

-Referatul de aprobare al primarului comunei Rasova, județul Constanța, Neamtu Mihalache
-Raportul de specialitate al compartimentului cadastru din cadrul aparatului de specialitate al primarului
comunei Rasova

-Extrasul de Plan Cadastral de Carte Funciara pentru imobilul având număr cadastral 105283 emis de
catre Biroul de Cadastru și Publicitate Imobiliara Constanța

-Referatul de admitere (dezmembrare imobil) nr.244533/06.12.2023, al Biroului de Cadastru și
Publicitate Imobiliara Constanța.

-Planul de amplasament și delimitare a imobilului în suprafața de 8100 mp,
având număr cadastral 105283

-Planul de amplasament și delimitare a imobilului în suprafața de 4500 mp (extravilan, Rasova, parcela
A4175/3/95/1, având nr. cadastral 107408

-Planul de amplasament și delimitare a imobilului în suprafața de 3600 mp (extravilan, Rasova, parcela
A4175/3/95/2, având nr. cadastral 107409

În temeiul art. 196, alin.(1), lit.a) din Ordonanța de Guvern nr.57/2019, privind Codul Administrativ, cu
modificările și completările ulterioare;

PROPUNE

Art.1 a) Se aproba dezmembrarea imobilului în suprafața de 8100 mp, imobil situat în județul Constanța,
parcela A4175/3/95, UAT Rasova, având număr cadastral 105283.

b) În urma dezmembrării imobilului în suprafața de 8100 mp, având număr cadastral 105283, vor
rezulta imobilele :

1.-imobil având număr cadastral 107408 situat în jud. Constanța, teren extravilan, UAT
Rasova, parcela A4175/3/95/1, având suprafața măsurată 4500 mp.

2.-imobil având număr cadastral 107409 situat în jud. Constanța, teren extravilan, UAT
Rasova, parcela A4175/3/95/2, având suprafața măsurată 3600 mp.


Art.2 Cu ducere la îndeplinire se însarcinează primarul comunei Rasova prin compartimentul cadastru
din cadrul aparatului de specialitate al primarului comunei Rasova.

Art.3 Prezentă hotărâre se comunica, prin intermediul secretarului : Institutiei Prefecturii-Județul
Constanța, în vederea exercitării controlului de legalitate, Primarului comunei Rasova, compartimentului
cadastru și se aduce la cunoștință publică prin afișare pe site-ul oficial al instituției.

Rasova : 22.01.2024

COMISIA NR.2 PE DOMENII DE SPECIALITATE

VASILIU IONUȚ
GILCA VIOREL
IVAN GEORGICA IONUȚ
STEFLEA ANDREEA GEORGIANA
MIHAI DUMITRU



ROMANIA
JUDETUL CONSTANTA
CONSILIUL LOCAL RASOVA

Comisia nr.2 pe domenii de specialitate

PROIECT DE HOTARARE
privind aprobarea dezmembrarii imobilului in suprafata de 53059 mp,
avand numar cadastral 105114

Comisia nr.2 pe domenii de specialitate din cadrul Consiliului Local Rasova, pentru muncă și protecție socială, protecția mediului și turism, juridică și de disciplină, întrunit în ședință de lucru în data de 22.01.2024.

Avand în vedere:

-Referatul de aprobare al primarului comunei Rasova, județul Constanța, Neamtu Mihailache
-Raportul de specialitate al compartimentului cadastru din cadrul aparatului de specialitate al primarului
comunei Rasova

-Extrasul de Plan Cadastral de Carte Funciara pentru imobilul avand numar cadastral 105114 emis de

cafe Biroul de Cadastru și Publicitate Imobiliara Constanța

-Referatul de admitere (dezmembrare imobil) nr.245126/06.12.2023, al Biroului de Cadastru și

Publicitate Imobiliara Constanța.

-Planul de amplasament și delimitare a imobilului cu propunerea de dezlipire în suprafata de 53059 mp,

având număr cadastral 105114

-Planul de amplasament și delimitare a imobilului în suprafata de 7500 mp (extravilan, Rasova, parcela

A4298/3/91/1, avand nr. cadastral 107403

-Planul de amplasament și delimitare a imobilului în suprafata de 10000 mp (extravilan, Rasova, parcela

A4298/3/91/2, avand nr. cadastral 107404

-Planul de amplasament și delimitare a imobilului în suprafata de 12200 mp (extravilan, Rasova, parcela

A4298/3/91/3, avand nr. cadastral 107405

-Planul de amplasament și delimitare a imobilului în suprafata de 11200 mp (extravilan, Rasova, parcela

A4298/3/91/4, avand nr. cadastral 107406

-Planul de amplasament și delimitare a imobilului în suprafata de 12159 mp (extravilan, Rasova, parcela

A4298/3/91/5, avand nr. cadastral 107407

In temeiul art. 196, alin.(1),lit.a) din Ordonanta de Guvern nr.57/2019, privind Codul Administrativ, cu
modificarile și completările ulterioare;

PROPUNE

Art.1 a) Se aproba dezmembrarea imobilului în suprafata de 53059 mp, imobil situat în județul Constanța, parcela A4298/3/91, UAT Rasova, având număr cadastral 105114.

b) În urma dezmembrării imobilului în suprafata de 53059 mp, avand număr cadastral 105114, vor rezulta imobilele :


1.-imobil avand numar cadastral 107403 situat în jud. Constanța, teren extravilan, UAT Rasova, parcela A4298/3/91/1, având suprafata măsurată 7500 mp.

2.-imobil avand numar cadastral 107404 situat în jud. Constanța, teren extravilan, UAT Rasova
parcela A4298/3/91/2, având suprafata măsurată 10000 mp.

3.-imobil avand numar cadastral 107405 situat în jud. Constanța, teren extravilan, UAT Rasova
parcela A4298/3/91/3, având suprafata măsurată 12200 mp.

4.-imobil avand numar cadastral 107406 situat în jud. Constanța, teren extravilan, UAT Rasova
parcela A4298/3/91/4, având suprafata măsurată 11200 mp.


5.-imobil avand numar cadastral 107407 situat în jud. Constanța, teren extravilan, UAT Rasova
parcela A4298/3/91/5, având suprafata măsurată 12159 mp.



COMISIA NR.2 PE DOMENII DE SPECIALITATE
VASILIU IONUȚ
GILCĂ VIOREL
IVAN GEORGICĂ IONUȚ
STEFLEA ANDREEA GEORGIANA
MIHAI DUMITRU

Rasova :22.01.2024

Art.2 Cu ducere la indeplinire se insarcineaza primarul comunei Rasova prin compartimentul cadastru din cadrul aparatului de specialitate al primarului comunei Rasova.
Art.3 Prezentă hotărâre se comunica, prin intermediul secretarului : Institutiei Prefectului-Judetul Constanta, in vederea exercitarii controlului de legalitate, Primarului comunei Rasova, compartimentului cadastru si se aduce la cunosintina publica prin afisare pe site-ul oficial al institutiei.



PROIECT DE HOTARARE
privind aprobarea dezmembrarii imobilului in suprafata de 10400 mp,
avand numar cadastral 103932

Comisia nr.2 pe domenii de specialitate din cadrul Consiliului Local Rasova, pentru muncă și protecție socială, protecția mediului și turism, juridică și de disciplină, intrunit în ședință de lucru în data de 22.01.2024.

Având în vedere:

-Referatul de aprobare al primarului comunei Rasova, județul Constanta, Neamtu Mihalache -Raportul de specialitate al compartimentului cadastru din cadrul aparatului de specialitate al primarului comunei Rasova

-Extrasul de Plan Cadastral de Carte Funciara pentru imobilul avand numar cadastral 103932 emis de catre Biroul de Cadastru și Publicitate Imobiliara Constanta

-Referatul de admitere (dezmembrare imobil) nr.245800/07.12.2023, al Biroului de Cadastru și Publicitate Imobiliara Constanta.

-Planul de amplasament și delimitarea imobilului cu propunerea de dezlipire în suprafata de 10400 mp, având număr cadastral 103932

-Planul de amplasament și delimitare a imobilului în suprafata de 4400 mp (extravilan, Rasova, parcela A3684/4/27/1, avand nr. cadastral 107391

-Planul de amplasament și delimitare a imobilului în suprafata de 6000 mp (extravilan, Rasova, parcela A3684/4/27/2, avand nr. cadastral 107392

În temeiul art. 196, alin.(1), lit.a) din Ordonanța de Guvern nr.57/2019, privind Codul Administrativ, cu modificările și completările ulterioare;

PROPUNE

Art.1 a) Se aproba dezmembrarea imobilului în suprafata de 10400 mp, imobil situat în județul Constanta, parcela A3684/4/27, UAT Rasova, având număr cadastral 103932.

b) În urma dezmembrării imobilului în suprafata de 10400 mp, avand numar cadastral 103932, vor rezulta imobilele:

1.-imobil avand numar cadastral 107391 situat în jud. Constanta, teren extravilan, UAT Rasova, parcela A3684/4/27/1, având suprafata măsurată 4400 mp.

2.-imobil avand numar cadastral 107392, situat în jud. Constanta, teren extravilan, UAT Rasova, parcela A3684/4/27/2, având suprafata măsurată 6000 mp

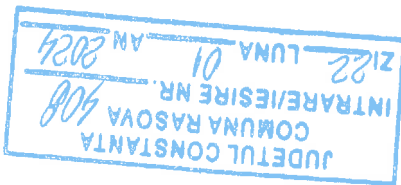
Art.2 Cu ducere la îndeplinire se însarcinează primarul comunei Rasova prin compartimentul cadastru din cadrul aparatului de specialitate al primarului comunei Rasova.

Art.3 Prezentă hotărâre se comunica, prin intermediul secretarului: Institutiei Prefectului-Județul Constanta, în vederea exercitării controlului de legalitate, Primarului comunei Rasova, compartimentului cadastru și se aduce la cunoștință publică prin afișare pe site-ul oficial al institutiei.

Rasova: 22.01.2024

COMISIA NR.2 PE DOMENII DE SPECIALITATE

VASILIU IONUȚ
GILCA VIOREL
IVAN GEORGICA IONUȚ
STEPLEA ANDREEA GEORGIANA
MIHAI DUMITRU



PROIECT DE HOTARARE
privind aprobarea dezmembrarii imobilului in suprafata de 24423 mp,
avand numar cadastral 103732

Comisia nr.2 pe domenii de specialitate din cadrul Consiliului Local Rasova, pentru munca si protectie sociala, protectia mediului si turism, juridica si de disciplina, intrunit in sedinta de lucru in data de 22.01.2024.
Avand in vedere:
-Referatul de aprobare al primarului comunei Rasova, judetul Constanta, Neamtu Mihalache -Raportul de specialitate al compartimentului cadastru din cadrul aparatului de specialitate al primarului comunei Rasova
-Extrasul de Plan Cadastral de Carte Funciara pentru imobilul avand numar cadastral 103732 emis de catre Biroul de Cadastru si Publicitate Imobiliara Constanta
-Referatul de admitere (dezmembrare imobil) nr.245751/07.12.2023, al Biroului de Cadastru si Publicitate Imobiliara Constanta.
-Planul de amplasament si delimitare a imobilului in suprafata de 24423 mp, avand numar cadastral 103732
-Planul de amplasament si delimitare a imobilului in suprafata de 11900 mp (extravilan,Rasova, parcela A3607/2/3/1, avand nr. cadastral 107400
-Planul de amplasament si delimitare a imobilului in suprafata de 8700 mp (extravilan,Rasova, parcela A3607/2/3/2, avand nr. cadastral 107401
-Planul de amplasament si delimitare a imobilului in suprafata de 3823 mp (extravilan,Rasova, parcela A3607/2/3/3, avand nr. cadastral 107402
In temeiul art. 196, alin.(1),lit.a) din Ordonanta de Guvern nr.57/2019, privind Codul Administrativ, cu modificarile si completarile ulterioare;

PROPUNE

Art.1 a) Se aproba dezmembrarea imobilului in suprafata de 24423 mp, imobil situat judetul Constanta, parcela A3607/2/3, UAT Rasova, avand numar cadastral 103732.
b) In urma dezmembrarii imobilului in suprafata de 24423 mp, avand numar cadastral 103732, vor rezulta imobilele :

1.-imobil avand numar cadastral 107400 situat in jud. Constanta, teren extravilan, UAT Rasova, parcela A3607/2/3/1, avand suprafata masurata 11900 mp.
2.-imobil avand numar cadastral 107401 situat in jud. Constanta, teren extravilan, UAT Rasova, parcela A3607/2/3/2, avand suprafata masurata 8700 mp
3.-imobil avand numar cadastral 107402 situat in jud. Constanta, teren extravilan, UAT Rasova, parcela A3607/2/3/3, avand suprafata masurata 3823 mp

Art.2 Cu ducere la indeplinire se insarcineaza primarul comunei Rasova prin compartimentul cadastru din cadrul aparatului de specialitate al primarului comunei Rasova.
Art.3 Prezentata hotarare se comunica, prin intermediul secretarului : Institutiei Prefectului-Judetul Constanta, in vederea exercitarii controlului de legalitate, Primarului comunei Rasova, compartimentului cadastru si se aduce la cunostinta publica prin afisare pe site-ul oficial al institutiei.

Rasova : 22.01.2024

COMISIA NR.2 PE DOMENII DE SPECIALITATE

VASILIU IONUȚ
GILCA VIOREL
IVAN GEORGICA IONUȚ
STEFLEA ANDREEA GEORGIANA
MIHAI DUMITRU

ROMANIA
JUDEȚUL CONSTANTA
CONSILIUL LOCAL RASOVA
Comisia nr.2 pe domenii de specialitate

PROIECT DE HOTARARE
privind aprobarea dezmembrării imobilului în suprafața de 4800 mp,
având număr cadastral 103793

Comisia nr.2 pe domenii de specialitate din cadrul Consiliului Local Rasova, pentru muncă și protecție socială, protecția mediului și turism, juridică și de disciplină, întrunit în ședința de lucru în data de 22.01.2024.

Având în vedere:

-Referatul de aprobare al primarului comunei Rasova, județul Constanța, Neamtu Mihălache -Raportul de specialitate al compartimentului cadastru din cadrul aparatului de specialitate al primarului comunei Rasova

-Extrasul de Plan Cadastral de Carte Funciara pentru imobilul având număr cadastral 103793 emis de catre Biroul de Cadastru și Publicitate Imobiliară Constanța

-Referatul de admitere (dezmembrare imobil) nr.246182/07.12.2023, al Biroului de Cadastru și Publicitate Imobiliară Constanța.

-Planul de amplasament și delimitare a imobilului în suprafața de 4800 mp, având număr cadastral 103793

-Planul de amplasament și delimitare a imobilului în suprafața de 4900 mp (extravilan,Rasova, parcela P3714/7/1/1, având nr. cadastral 107393

-Planul de amplasament și delimitare a imobilului în suprafața de 6500 mp (extravilan,Rasova, parcela P3714/7/1/2, având nr. cadastral 107394

-Planul de amplasament și delimitare a imobilului în suprafața de 6200 mp (extravilan,Rasova, parcela P3714/7/1/3, având nr. cadastral 107395

-Planul de amplasament și delimitare a imobilului în suprafața de 6200 mp (extravilan,Rasova, parcela P3714/7/1/4, având nr. cadastral 107396

-Planul de amplasament și delimitare a imobilului în suprafața de 4900 mp (extravilan,Rasova, parcela P3714/7/1/5, având nr. cadastral 107397

-Planul de amplasament și delimitare a imobilului în suprafața de 12200 mp (extravilan,Rasova, parcela P3714/7/1/6, având nr. cadastral 107398

-Planul de amplasament și delimitare a imobilului în suprafața de 7100 mp (extravilan,Rasova, parcela P3714/7/1/7, având nr. cadastral 107399

În temeiul art. 196, alin.(1),lit.a) din Ordonanța de Guvern nr.57/2019, privind Codul Administrativ, cu modificările și completările ulterioare;

PROPUNE

Art.1 a) Se aproba dezmembrarea imobilului în suprafața de 4800 mp, imobil situat în județul Constanța, parcela P3714/7/1, UAT Rasova, având număr cadastral 103793.

b) În urma dezmembrării imobilului în suprafața de 4800 mp, având număr cadastral 103793, vor rezulta imobilele :


1.-imobil având număr cadastral 107393 situat în jud. Constanța, teren extravilan, UAT Rasova, parcela P3714/7/1/1, având suprafața măsurată 4900 mp.

2.-imobil având număr cadastral 107394 situat în jud. Constanța, teren extravilan, UAT Rasova, parcela P3714/7/1/2, având suprafața măsurată 6500 mp.

3.-imobil având număr cadastral 107395 situat în jud. Constanța, teren extravilan, UAT Rasova, parcela P3714/7/1/3, având suprafața măsurată 6200 mp.

4.-imobil având număr cadastral 107396 situat în jud. Constanța, teren extravilan, UAT Rasova, parcela P3714/7/1/4, având suprafața măsurată 6200 mp.

5.-imobil având număr cadastral 107397 situat în jud. Constanța, teren extravilan, UAT Rasova, parcela P3714/7/1/5, având suprafața măsurată 4900 mp.



6.-imobilul avand numar cadastral 107398 situat în jud. Constanta, teren extravilan, UAT Rasova ,
parcela P3714/7/1/6, având suprafața măsurată 12200 mp.
7.-imobilul avand numar cadastral 107399 situat în jud. Constanta, teren extravilan, UAT Rasova ,
parcela P3714/7/1/7, având suprafața măsurată 7100 mp.

Art.2 Cu ducere la îndeplinire se însarcinează primarul comunei Rasova prin compartimentul
cadastru din cadrul aparatului de specialitate al primarului comunei Rasova.


Art.3 Prezentă hotărâre se comunică, prin intermediul secretarului : Institutiiei Prefectului-
Judetului Constanta, în vederea exercitării controlului de legalitate, Primarului comunei Rasova,

compartimentului cadastru și se aduce la cunostința publică prin afisare pe site-ul oficial al institutiiei.

Rasova :22.01.2024

COMISIA NR.2 PE DOMENII DE SPECIALITATE

VASILIU IONUȚ
GILCĂ VIOREL
IVAN GEORGICĂ IONUȚ
STEFLEA ANDREEA GEORGIANA
MIHAI DUMITRU



PROIECT DE HOTARARE
privind aprobarea dezmembrarii imobilului in suprafata de 43327 mp,
avand numar cadastral 105092

Comisia nr.2 pe domenii de specialitate din cadrul Consiliului Local Rasova, pentru muncă si
protecie sociala, protectia mediului si turism, juridică si de disciplina, intrunit in sedinta de lucru in data
de 22.01.2024.

Avand in vedere:

-Referatul de aprobare al primarului comunei Rasova, judetul Constanta, Neamtu Mihailache
-Raportul de specialitate al compartimentului cadastru din cadrul aparatului de specialitate al primarului
comunei Rasova
-Extrasul de Plan Cadastral de Carte Funciara pentru imobilul avand numar cadastral 105092 emis de
catre Biroul de Cadastru si Publicitate Imobiliara Constanta
-Referatul de admitere (dezmembrare imobil) nr.249701/12.12.2023, al Biroului de Cadastru si
Publicitate Imobiliara Constanta.

-Planul de amplasament si delimitare a imobilului in suprafata de 43327 mp,
avand numar cadastral 105092

-Planul de amplasament si delimitare a imobilului in suprafata de 12424 mp (extravilan,Rasova, parcela
A4298/3/33/1/1, avand nr. cadastral 107410

-Planul de amplasament si delimitare a imobilului in suprafata de 3800 mp (extravilan,Rasova, parcela
A4298/3/33/1/2, avand nr. cadastral 107411

-Planul de amplasament si delimitare a imobilului in suprafata de 2403 mp (extravilan,Rasova, parcela
A4298/3/33/1/3, avand nr. cadastral 107412

-Planul de amplasament si delimitare a imobilului in suprafata de 6000 mp (extravilan,Rasova, parcela
A4298/3/33/1/4, avand nr. cadastral 107413

-Planul de amplasament si delimitare a imobilului in suprafata de 2200 mp (extravilan,Rasova, parcela
A4298/3/33/1/5, avand nr. cadastral 107414

-Planul de amplasament si delimitare a imobilului in suprafata de 4400 mp (extravilan,Rasova, parcela
A4298/3/33/1/6, avand nr. cadastral 107415

-Planul de amplasament si delimitare a imobilului in suprafata de 8200 mp (extravilan,Rasova, parcela
A4298/3/33/1/7, avand nr. cadastral 107416

-Planul de amplasament si delimitare a imobilului in suprafata de 1900 mp (extravilan,Rasova, parcela
A4298/3/33/1/8, avand nr. cadastral 107417

-Planul de amplasament si delimitare a imobilului in suprafata de 2000 mp (extravilan,Rasova, parcela
A4298/3/33/1/9, avand nr. cadastral 107418

In temeiul art. 196, alin.(1),lit.a) din Ordonanta de Guvern nr.57/2019, privind Codul Administrativ, cu
modificarile si completarile ulterioare;

PROPOUNE

Art.1 a) Se aproba dezmembrarea imobilului in suprafata de 43327 mp, imobil situat judetul Constanta,
parcela A4298/3/33/1, UAT Rasova, avand numar cadastral 105092.

rezulta imobilele :

1.-imobil avand numar cadastral 107410 situat in jud. Constanta, teren extravilan, UAT
Rasova, parcela A4298/3/33/1/1, avand suprafata masurata 12424 mp.

2.-imobil avand numar cadastral 107411 situat in jud. Constanta, teren extravilan, UAT Rasova,
parcela A4298/3/33/1/2, avand suprafata masurata 3800 mp.


3.-imobil avand numar cadastral 107412 situat in jud. Constanta, teren extravilan, UAT Rasova,
parcela A4298/3/33/1/3, avand suprafata masurata 2403 mp.

COMISIA NR.2 PE DOMENII DE SPECIALITATE

VĂSILIU IONUȚ
GILCĂ VIOREL
IVAN GEORGICĂ IONUȚ
STEFLEA ANDREEA GEORGIANA
MIHAI DUMITRU

- 4.-imobil avand numar cadastral 107413 situat in jud. Constanta, teren extravilan, UAT Rasova, parcela A4298/3/33/1/4, având suprafața măsurată 6000 mp.
- 5.-imobil avand numar cadastral 107414 situat in jud. Constanta, teren extravilan, UAT Rasova, parcela A4298/3/33/1/5, având suprafața măsurată 2200 mp.
- 6.-imobil avand numar cadastral 107415 situat in jud. Constanta, teren extravilan, UAT Rasova, parcela A4298/3/33/1/6, având suprafața măsurată 4400 mp.
- 7.-imobil avand numar cadastral 107416 situat in jud. Constanta, teren extravilan, UAT Rasova, parcela A4298/3/33/1/7, având suprafața măsurată 8200 mp.
- 8.-imobil avand numar cadastral 107417 situat in jud. Constanta, teren extravilan, UAT Rasova, parcela A4298/3/33/1/8, având suprafața măsurată 1900 mp.
- 9.-imobil avand numar cadastral 107418 situat in jud. Constanta, teren extravilan, UAT Rasova, parcela A4298/3/33/1/9, având suprafața măsurată 2000 mp.
- Art.2** Cu ducere la îndeplinire se însarcinează primarul comunei Rasova prin compartimentul cadastru din cadrul aparatului de specialitate al primarului comunei Rasova.
- Art.3** Prezentă hotărâre se comunica, prin intermediul secretarului : Institutiei Prefectului-Județul Constanta, în vederea exercitării controlului de legalitate, Primarului comunei Rasova, compartimentului cadastru și se aduce la cunoștință publică prin afisare pe site-ul oficial al institutiei.

Rasova : 22.01.2024



ROMÂNIA
JUDEȚUL CONSTANȚA
COMUNA RASOVA
CONSILIUL LOCAL RASOVA

Str. Dunarii, nr. 31, Comuna Rasova, județul Constanta , România

tel/fax: 0769 052 946

e-mail: contact@primaria-rasova.ro; [web: https://primaria-rasova.ro/](http://web:https://primaria-rasova.ro/)

PROIECT DE HOTĂRÂRE

privind aprobarea înființării Unității de Management a Proiectului (UIP)

"Construire și dotare Centru Comunitar Integrat pentru furnizarea serviciilor medico-sociale, localitatea Cochirleni, comuna Rasova, județul Constanța"

Comisia nr.2 pe domeniul de specialitate din cadrul Consiliului Local Rasova intrunită în sedință de lucru în data de 22.01.2024 :

Având în vedere temerurile juridice ale:

art. 120 alin. (1), art. 121 alin. (1) și alin. (2), art. 138 alin.(1) și alin.(4) din Constituția României, republicată;

art. 3 și 4 din Carta europeană a autonomiei locale, adoptată la Strasbourg la 15 octombrie 1985, ratificată prin Legea nr. 199/1997;

art. 7 alin. (2) din Codul civil al României, adoptat prin Legea nr. 287/2009, republicat, cu modificările și completările ulterioare;

art. 1 alin. (2) lit. a), art. 35 alin. (1), (3), (4) și (6), precum și art. 41-42 din Legea nr.

273/2006 privind finanțele publice locale, cu modificările și completările ulterioare, e) HG 907/20016 din 29 noiembrie 2016 privind etapele de elaborare și conținutul- cadru al documentațiilor tehnico-economice aferente obiectivelor/proiectelor de investiții finanțate din fonduri publice;

Legea nr. 52/2003 republicată, privind transparența decizională în administrația publică;

Legea nr. 24/2000 privind normele de tehnică legislativă pentru elaborarea actelor administrative ;

art. 136 alin 1 din OG nr. 57/2019 privind Codul administrativ

Luând act de referatul de aprobare al primarului nr.426/22.01.2024 prin care se propune aprobarea acestuia pentru următoarele considerente:

Procentul de nevoi medicale nesatisfăcute se menține crescut în România. Există, de asemenea, diferențe privind accesul la servicii medicale în funcție de regiune, etnie, vârstă sau nivelul de venituri. Astfel, persoanele care locuiesc în mediul rural sau urbanul mic, cele din comunități marginalizate și cele cu nivel socio-economic scăzut au acces redus la îngrijire medicală. (State of Health 2019 - OECD). În plus, există un nivel redus de integrare între diferitele forme de asistență medicală, iar personalul medical este inegal distribuit între diferite zone ale țării și, respectiv, între mediul rural și cel urban.

Dotarea cu echipamente necesare este încă departe de standardele din țările europene avansate și, deseori, distribuția teritorială și utilizarea echipamentelor medicale în unitățile publice nu răspunde profilului stării de sănătate local și nici nevoilor de sănătate ale populației.

Raportul compartimentului de specialitate nr. 426 /22.01.2024 și avizul comisiei pe domeniul de specialitate din cadrul consiliului local.

Ținând cont de :

GHIDUL SOLICITANTULUI privind accesarea fondurilor europene nerambursabile conform PLANULUI NAȚIONAL DE REDRESARE ȘI REZILIENȚĂ, COD APEL: MS-0014, Pilonul V: Sănătate și reziliență instituțională, COMPONENTA: 12 – Sănătate, INVESTIȚIA: 1. Dezvoltarea infrastructurii medicale prespitalicești, Investiția specifică: 11.4: Centre Comunitare Integrate;

Pentru buna implementare a acestui proiect, Ghidul Solicitantului, impune fiecărui solicitant în parte să constituie o Unitate de Implementare a Proiectului, denumită în continuare UIP, unitate compusă din minim trei membri cu atribuții clare în derularea și implementarea proiectului.

Pentru semnarea contractului de finanțare este necesar să fie constituită unitatea de implementare și monitorizare a proiectului (la nivelul ordonatorului principal de credite) compusă din minim 3 persoane: manager de proiect, responsabil cu achizițiile publice și responsabil tehnic. Pentru aceste 3 poziții cheie, este obligatoriu ca persoanele numite să aibă studii superioare de lungă durată și este recomandată să aibă experiență specifică în implementarea fondurilor europene. Membrii unității de implementare vor completa declarații referitoare la incompatibilitate, antifraudă și anticorupție și obligativitatea de a semna astfel de situații în activitățile pe care le vor desfășura și vor transmite împreună cu fișa postului și CV.

Hotărârea nr. 103 din 07.12.2022 prin care se aprobă proiectul ce are ca obiect "Construire și dotare Centru Comunitar Integrad pentru furnizarea serviciilor medico-sociale, localitatea Cochirleni, comuna Rasova, Județul Constanța" în vederea accesării de fonduri europene prin PLANUL NAȚIONAL DE REDRESARE ȘI REZILIENȚĂ, COD APEL: MS-0014, Pilonul V: Sănătate și reziliență instituțională, COMPONENTA: 12 – Sănătate, INVESTIȚIA: 1. Dezvoltarea infrastructurii medicale prespitalicești, Investiția specifică: 11.4: Centre Comunitare Integrate.

In temeiul art.196, alin.(1), lit.a) din Ordonata de Guvern nr.57/2019, privind Codul Administrativ, cu modificările și completările ulterioare

PROPUNE

Art. 1. Se aproba infiintarea Unitatii de Management a Proiectului (UIP) pentru proiectul cu tema "Construire și dotare Centru Comunitar Integrad pentru furnizarea serviciilor medico-sociale, localitatea Cochirleni, comuna Rasova, Județul Constanța" în vederea implementării proiectului finanțat prin fonduri europene din PLANUL NAȚIONAL DE REDRESARE ȘI REZILIENȚĂ, COD APEL: MS-0014, Pilonul V: Sănătate și reziliență instituțională, COMPONENTA: 12 – Sănătate, INVESTIȚIA: 1. Dezvoltarea infrastructurii medicale prespitalicești, Investiția specifică: 11.4: Centre Comunitare Integrate.

Art. 2. Persoanele desemnate ca membrii Unitatii de Management a Proiectului (UIP) cu tema: "Construire și dotare Centru Comunitar Integrad pentru furnizarea serviciilor medico-sociale, localitatea Cochirleni, comuna Rasova, Județul Constanța", sunt:

Domnul Moroiu Marian, in calitate de MANAGER al proiectului

Doamna Popescu Maria, in calitate de RESPONSABIL FINANCIAR

Domnul Vasincu Ovidiu-Procopie, in calitate de RESPONSABIL DE ACHIZITII

Domnul Pascariu Nicolae Marius, in calitate de RESPONSABIL TEHNIC

Art. 3. Membrii Unitatii de Management a Proiectului (UIP) sunt numiti pentru toata perioada derularii si implementarii proiectului cu titlul " Construire și dotare Centru Comunitar Integrat pentru furnizarea serviciilor medico-sociale, localitatea Cochirteni, comuna Rasova, Județul Constanța ",

Art. 4. Prezentă hotărâre se comunica :

Institutiei Prefectului - Județul Constanța , in vederea exercitării controlului de legalitate ;

Primarului comunei Rasova

Secretarului general al Comunei Rasova pentru aducerea la cunostință publică

Compartimentului contabil

Membriilor Unitatii de Management a Proiectului

COMISIA NR.2 PE DOMENIUL DE SPECIALITATE

VASILIU IONUȚ

GILCĂ VIOREL

IVAN GEORGICĂ IONUȚ

STEFLEA ANDREEA GEORGIANA

MIHAI DUMITRU

Rasova 22.01.2024